

ИНФОРМАЦИОННОЕ СООБЩЕНИЕ

Администрация Петушинского сельского поселения Петушинского района Владимирской области в соответствии со статей 39.18 Земельного кодекса Российской Федерации информирует о возможности предоставления следующих земельных участков:

1. земельный участок площадью 1200 кв. м, в аренду сроком на 20 лет, с видом разрешённого использования – для ведения личного подсобного хозяйства, расположенный в д. Новое Аннино Петушинского района Владимирской области, категория земель – земли населённых пунктов;
2. земельный участок площадью 920 кв. м, в аренду сроком на 20 лет, с видом разрешённого использования – для ведения личного подсобного хозяйства, расположенный в д. Старые Петушки Петушинского района Владимирской области, категория земель – земли населённых пунктов.

Граждане, заинтересованные в предоставлении земельного участка для указанных целей, в течение тридцати дней со дня опубликования и размещения извещения, могут подавать заявления о намерении участвовать в аукционе на право заключения договора аренды земельного участка.

Адрес подачи заявлений о намерении участвовать в аукционе: заинтересованные лица по вопросу приобретения земельных участков могут обращаться в течение тридцати дней со дня публикации настоящей информации по адресу: г. Петушки, Петушинского района Владимирской области, ул. Западная, д. 23.

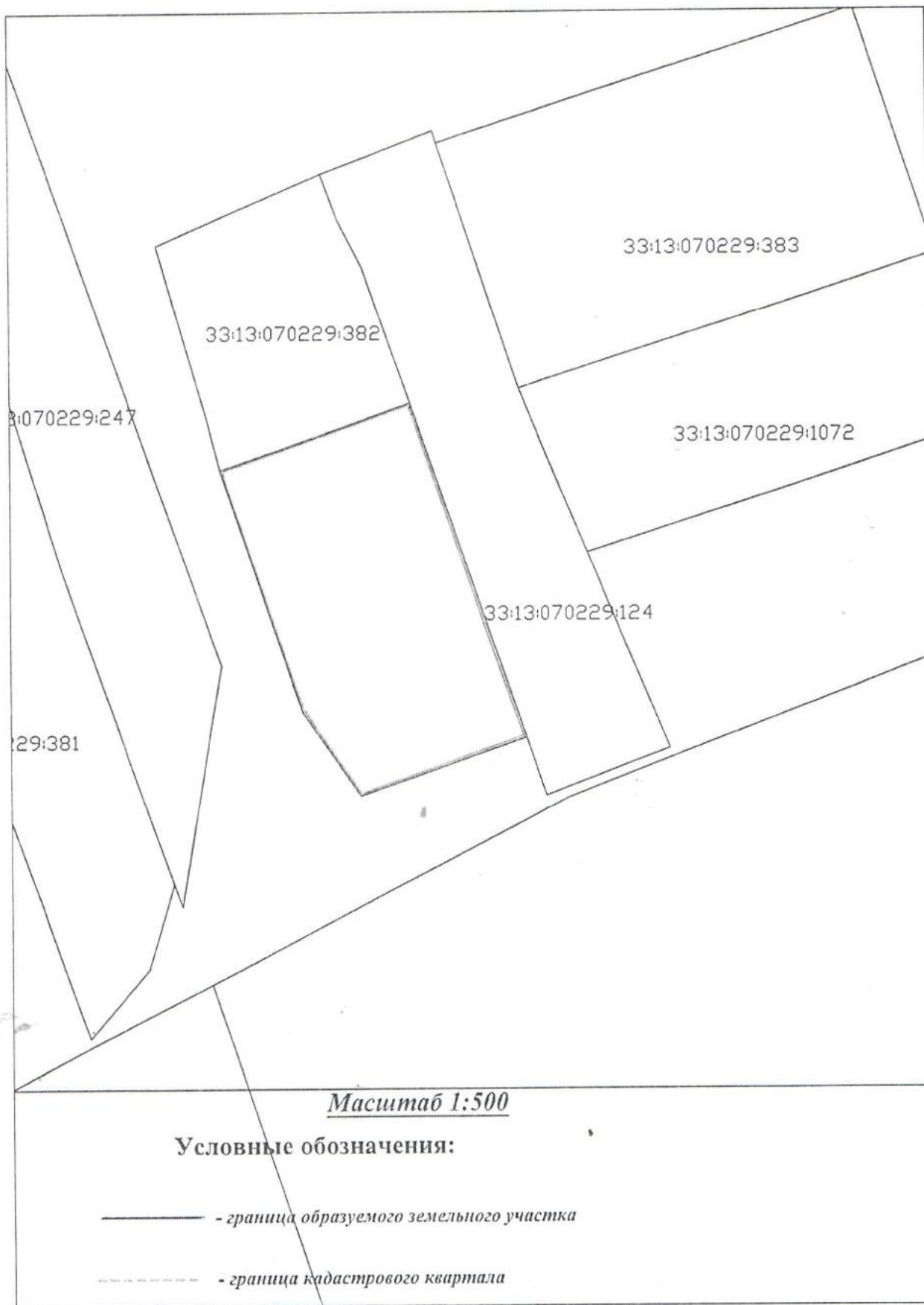
Способ подачи заявлений – письменно, лично (или через представителя по доверенности) либо почтовым отправлением.

Дата окончания приёма заявлений – по истечении тридцати дней со дня опубликования настоящего извещения.

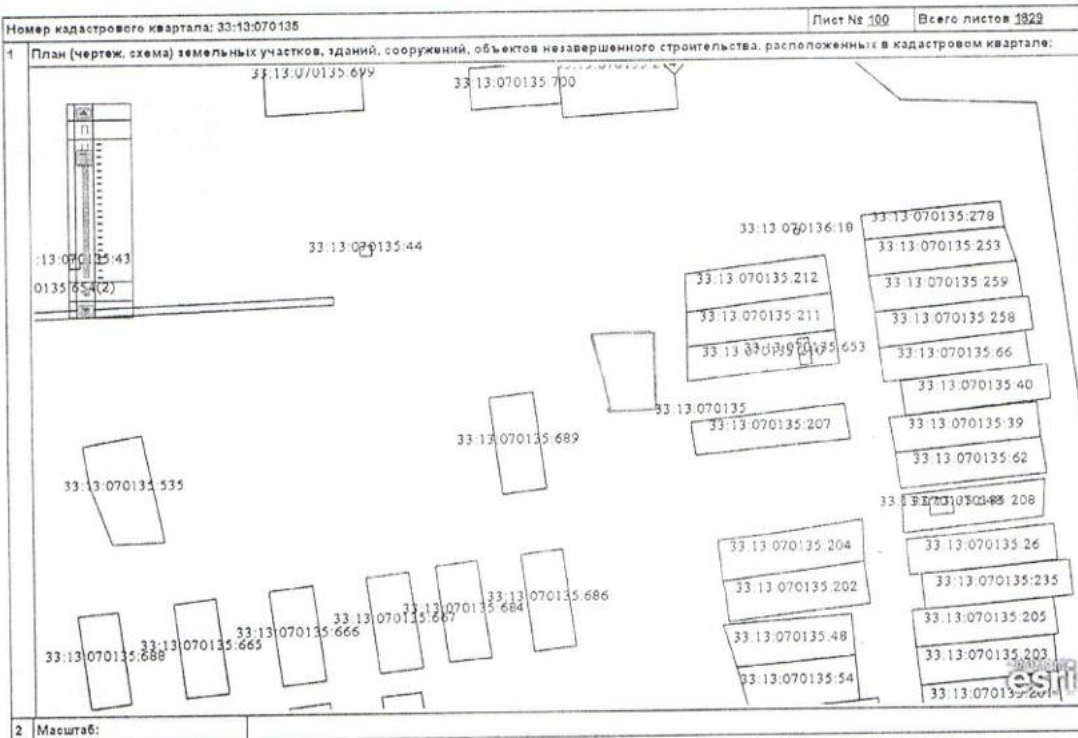
Адрес и время приёма граждан для ознакомления со схемой расположения земельного участка: г. Петушки, Владимирской области, Советская площадь, д. 5, каб. № 10., в рабочие дни с 9-00 до 16-00. Также со схемой размещения земельного участка на кадастровом плане территории можно ознакомиться на сайте администрации Петушинского сельского поселения по адресу: <http://www.petushkisp.ru/>

Глава администрации

К.Ю. Поверинов



Кадастровый план территории
16.01.2015 г № 33/202/15-7235



Ведущий инженер


(наименование должности)

М.П.

(подпись)

/Е.С. Свистунова/

(инициалы, фамилия)



Масштаб 1:1500

Условные обозначения:

- граница образуемого земельного участка
- :ЗУ1 обозначение образуемого земельного участка
- n1 обозначение образуемого земельного участка